



LEGENDA - STÁVAJÍCÍ SÍŤ:

-  PLYN (GasNet, s.r.o.):
-stávající VTL podzemní plynovodní síť
-  ELEKTRO (ČEZ DISTRIBUCE, a.s.):
-stávající síť VN nadzemní do 35 kV

LEGENDA - NAVRHOVANÉ SÍŤ:

-  VODOVOD:
- navrhovaný domovní vodovod
-  SPLAŠKOVÁ KANALIZACE:
- navrhovaná splašková kanalizace
- navrhovaná jednotná kanalizace
-  DEŠŤOVÁ KANALIZACE:
- navrhovaná dešťová kanalizace
-  ELEKTRO:
- navrhovaná podzemní VN 35 kV
- napojovací bod elektro (NbE)
- navrhovaná podzemní NN
-  TS
- Trafostanice



stavba: **Zemědělská usedlost Žernov**

regulační plán

místo: Břehy
parc. č. 318/5
kat. ú. Břehy (613771)

Objednatel: Prague Attics s.r.o.
č. p. 106
258 01 Vracovice

Pořizovatel: Ing. Kamila Zárubová
xx5
xx6

HIP: Ing. arch. Tomáš Med, Ph.D.
tel.: +420 732 604 121

zodpovědný projektant: Ing. arch. Tomáš Med Ph.D.
ČKA, číslo autorizace 4846




vypracoval: Ing. Tereza Novotná
tel.: +420 724 547 116

datum: 01/2022
měřítko: 1:1000

vykres: **Výkres koncepce technické infrastruktury**

číslo výkresu: **I.B.3**

LEGENDA:

-  DIGITÁLNÍ KATASTR NEMOVITOSTÍ
- hranice parcel KN
- vnitřní kresba KN
-  HRANICE STAVEBNÍHO ZÁMĚRU
- pozemky stavebníka p.č. 317/1, 317/17, 317/5, 317/6, 317/7, 318/1, 318/14, 318/2, 318/3, 318/4, 318/5,
- jiný vlastník p.č. 315/4, 318/16, 864/7, 864/8, 864/9
-  HRANICE ŘEŠENÉ LOKALITY Z11/2
(DLE PLATNÉHO ÚZEMNÍHO PLÁNU)

